


CROSS

4 JANVIER 2026

68-67-CEA



CHAMPIONNATS 68-67-CEA

PFAFFENHEIM - HAUT-RHIN





CHAMPIONNATS CEA, 68 & 67 CROSS COUNTRY

4 JANVIER 2026 – PFAFFENHEIM – PARCOURS DE L'ETANG

LE SITE

Le parcours du Cross est tracé à côté de l'étang de pêche de Pfaffenheim à l'Est du village et de la RD 83. L'accès y est aisé :

En venant du Sud quitter le RD au sommet de la côte de Pfaffenheim et emprunter le chemin de défrètement macadamisé longeant le RD vers le Nord. Parking à 800m.

En venant du Nord – prendre l'accès au village, rester sur l'axe parallèle à la RD puis prendre direction Colmar pour, après être passé sous le pont prendre à gauche le chemin de défrètement et accéder au parking.

PARKINGS

BUS : le long du chemin de défrètement macadamisé – à gauche. Pour le retour les bus poursuivront leur route vers le Nord et à Hattstatt retrouveront la RD 83

VOITURES : Les Officiels auront accès à l'enceinte de l'APP. Les coureurs, accompagnateurs et spectateurs trouveront un parking à 100m de l'entrée du parc APP.

TENTES CLUBS : pourront être installées dans l'enceinte de l'APP à proximité du parcours.

Une tente sera réservée au dépôt de « consignes »

SANITAIRES VESTIAIRES : des toilettes mobiles seront installées sur le site. Possibilité de prendre des douches au stade de Foot à 1,5 km

SECOURISTES : 2 postes de secouristes seront en place : Arrivée et fin de la descente – le CPI de Rouffach sera en alerte ainsi que les Urgences à Colmar

RESTAURATION

Tisane pour les coureurs à proximité de la ligne d'arrivée

Buvette et petite restauration à destination des coureurs, accompagnateurs et spectateurs



REGLEMENT

- Participation

S'agissant d'un championnat, seuls les athlètes licenciés FFA pourront prendre part à la compétition

- Inscriptions

Inscriptions en ligne sur le site du Comité D'Athlétisme du Haut Rhin, <http://cd68.athle.fr>, rubrique « qualifié(e)s » : [les Athlètes Qualifiés | Fédération Française d'Athlétisme](#)

Clôture des inscriptions : lundi 29 décembre à 23h59

Inscription tardive : 10 euros à payer sur place

Ces championnats seront chronométrés par puce sur les dossards

une pénalité de 10 € pour non-participation d'un athlète pré-inscrit (sauf cas justifié) sera appliquée

- Secrétariat et retrait des dossards

Les dossards seront à retirer au secrétariat, situé dans le club house de l'APP **par un responsable de club**. Ils seront à fixer sur la poitrine avec 4 épingles (**non fournies**).

- Podiums

Récompenses après chaque course aux 3 premiers de chaque catégorie (individuels et équipes).

CEA : 3 premiers à partir de U14

Haut Rhin : 3 premiers à partir de U12

Bas Rhin : 3 premiers à partir de U16

- Jury





Un jury de base des officiels clés sera constitué par le CDA 68 (départ – arrivée – secrétariat).



Cependant chaque club est invité à mettre une ou plusieurs personnes (signaleurs) à la disposition de l'organisation. **Engagement sur le site du CDA 68 <http://cd68.athle.fr> , rubrique "qualifié(e)s" [les Athlètes Qualifiés | Fédération Française d'Athlétisme](#) jusqu'au jeudi 1 janvier 2026 à 23h59**

- Chronométrage : SPORKRONO

LES HORAIRES

Horaire	Course	Catégories	Distance en m 2025	Boucles
10H00	1	MASTERS - HOMMES	8155	Départ+MB+3GB+Arrivée
10H50	2	U.14 - F	3040	Départ+PB+MB*+Arrivée
11H10	3	U.14 - M	3040	Départ+PB+MB*+Arrivée
11H25	4	U16 F+U18 F	3625	Départ+PB+GB+Arrivée
11H50	5	U16M	3625	Départ+PB+GB+Arrivée
12H15	6	CROSS COURT F	3835	Départ+MB+GB+Arrivée
12H40	7	CROSS COURT M	3835	Départ+MB+GB+Arrivée
13H10	8	CROSS KIDS U12F	1235	PB (départ au point A) +Arrivée
13H25	9	CROSS KIDS U12M	1235	PB (départ au point A) +Arrivée
13H40	10	U 18 - M + U 20 - F	4430	Départ+MB*+GB+Arrivée
14H10	11	U 20 - M	5995	Départ+MB+2GB+Arrivée
14H40	12	CROSS LONG FEMMES	6765	Départ+PB+MB+2GB+Arrivée
15H15	13	CROSS LONG- HOMMES	8155	Départ+MB+3GB+Arrivée

 Petite boucle : 770m
 Moyenne boucle : 980m
 Moyenne boucle* : 1575m
 Grande boucle : 2160m

 Parcours / Arrivée : 465m
 Départ / Parcours : 230m

LE PARCOURS

Le parcours emprunte à 90 % des prés ou des chemins en herbe. L'évolution des coureurs est visible depuis l'aire d'accueil sur 80% du circuit.

Départ sur un pré. Largeur possible : plus de 100m.

Après passage sur un chemin de terre, nouveau pré de 200m de long en faux-plat montant.

Après 400m de ligne droite sur terrain large, virage à gauche et rétrécissement du parcours à 8m.

Nous entrons là dans les anciennes carrières Vauban, à présent vergers ; le tout sur 250m de terrain vallonné.

En **B** : Petit raidillon sur chemin de terre (50m), 40m de plat puis en **C** : montée en pente douce et régulière sur chemin en herbe longue de 200m, chemin de terre plat sur 200m puis descente en virages sur chemins en herbes.

En **D** chemin herbeux plat avec passage sur un pré en direction de la Lauch puis retour au point **A**.

